 STUDIO VISCONTI sas	Scheda di rilevazione fonometrica		rev. 00
			data 01/07/02

N° rilevazione	1
----------------	---

CARATTERISTICHE DELLA RILEVAZIONE							
Data rilievo	28/02/02	Inizio	14.10	Fine	14.15	Tempo di riferimento	6.00-22.00
Località	Pellegrina						
Condizioni meteorologiche	Nuvoloso Vento scarso						
Classificazione PRG	Zona servizi (Fa) - Area per l'istruzione						

NOTE ALLA POSIZIONE DI RILIEVO	
Tipologia degli insediamenti	Residenziali (villette)
Caratteristiche delle sorgenti	Traffico veicolare, voci di persone
Traffico veicolare	Locale (scarso)
Annotazione	

PARAMETRI RILEVANTI		Posizione di Rilievo
Leq	57,3	Via S. Pellegrino In prossimità della scuola materna "Domenico Savio" e della Chiesa sita in Piazza Bolisani.
L1	69	
L10	60	
L50	48	
L95	39	
Min L	37,2	
Max L	72,1	


 STUDIO VISCONTI sas	Scheda di rilevazione fonometrica		rev. 00
			data 01/07/02

N° rilevazione	2
----------------	---

CARATTERISTICHE DELLA RILEVAZIONE							
Data rilievo	28/02/02	Inizio	14.24	Fine	14.29	Tempo di riferimento	6.00-22.00
Località	Pellegrina						
Condizioni meteorologiche	Variabile Assenza di vento						
Classificazione PRG	Zona C1 di completamento - PR n. assoggettata a P.d.R.						

NOTE ALLA POSIZIONE DI RILIEVO	
Tipologia degli insediamenti	Residenziali e attività lavorative
Caratteristiche delle sorgenti	Traffico veicolare, voci di persone
Traffico veicolare	Medio
Annotazione	Di sottofondo rumore di acqua corrente

PARAMETRI RILEVANTI		Posizione di Rilievo
Leq	67,6	Incrocio strada per Nogara e via Camozzini
L1	78	
L10	71	
L50	61	
L95	47	
Min L	45,2	
Max L	81,2	


 STUDIO VISCONTI sas	Scheda di rilevazione fonometrica		rev. 00
			data 01/07/02

N° rilevazione	3
----------------	---

CARATTERISTICHE DELLA RILEVAZIONE							
Data rilievo	28/02/02	Inizio	14.40	Fine	14.45	Tempo di riferimento	6.00-22.00
Località	Zona industriale sud di Isola della Scala						
Condizioni meteorologiche	Nuvoloso Assenza di vento						
Classificazione PRG	Zona D - Industria-Artigianato						

NOTE ALLA POSIZIONE DI RILIEVO	
Tipologia degli insediamenti	Attività produttive con abitazioni custode
Caratteristiche delle sorgenti	Attività industriali
Traffico veicolare	Scarso
Annotazione	

PARAMETRI RILEVANTI		Posizione di Rilievo
Leq	60,0	Via Grassi, 6
L1	72,0	
L10	57,0	
L50	47,0	
L95	44,0	
Min L	44,0	
Max L	80,0	


 STUDIO VISCONTI sas	Scheda di rilevazione fonometrica		rev. 00
			data 01/07/02

N° rilevazione	4
----------------	---

CARATTERISTICHE DELLA RILEVAZIONE							
Data rilievo	28/02/02	Inizio	14.50	Fine	14.55	Tempo di riferimento	6.00-22.00
Località	Zona industriale sud di Isola della Scala						
Condizioni meteorologiche	Nuvoloso Vento scarso						
Classificazione PRG	Zona D - Industria-Artigianato						

NOTE ALLA POSIZIONE DI RILIEVO	
Tipologia degli insediamenti	Attività produttive (carrozzeria)
Caratteristiche delle sorgenti	Attività industriali
Traffico veicolare	Scarso
Annotazione	

PARAMETRI RILEVANTI		Posizione di Rilievo
Leq	62,5	Via Brodolini
L1	74	
L10	64	
L50	50	
L95	46	
Min L	46,0	
Max L	79,4	


 STUDIO VISCONTI sas	Scheda di rilevazione fonometrica	rev. 00
		data 01/07/02

N° rilevazione	5
----------------	---

CARATTERISTICHE DELLA RILEVAZIONE							
Data rilievo	28/02/02	Inizio	15.01	Fine	15.06	Tempo di riferimento	6.00-22.00
Località	Zona industriale nord Isola della Scala						
Condizioni meteorologiche	Sole Assenza di vento						
Classificazione PRG	Zona D - Industria-Artigianato						

NOTE ALLA POSIZIONE DI RILIEVO	
Tipologia degli insediamenti	Attività produttive e abitazioni custode
Caratteristiche delle sorgenti	Attività industriali
Traffico veicolare	Scarso
Annotazione	

PARAMETRI RILEVANTI		Posizione di Rilievo
Leq	59,4	Viale del Lavoro
L1	70,0	
L10	61,0	
L50	54,0	
L95	53,0	
Min L	52,0	
Max L	74,0	


 STUDIO VISCONTI sas	Scheda di rilevazione fonometrica	rev. 00
		data 01/07/02

N° rilevazione	6
----------------	---

CARATTERISTICHE DELLA RILEVAZIONE							
Data rilievo	28/02/02	Inizio	15.14	Fine	15.19	Tempo di riferimento	6.00-22.00
Località	Via Aleardi - Isola della Scala						
Condizioni meteorologiche	Variabile Assenza di vento						
Classificazione PRG	Zona servizi (Fa) - Area per l'istruzione						

NOTE ALLA POSIZIONE DI RILIEVO	
Tipologia degli insediamenti	Scuole e abitazioni
Caratteristiche delle sorgenti	Traffico veicolare, voci di persone
Traffico veicolare	Scarso
Annotazione	Motosega, clacson

PARAMETRI RILEVANTI		Posizione di Rilievo
Leq	55,5	In prossimità del complesso scolastico
L1	68,0	
L10	56,0	
L50	47,0	
L95	38,0	
Min L	34,5	
Max L	73,6	


 STUDIO VISCONTI sas	Scheda di rilevazione fonometrica		rev. 00
			data 01/07/02

N° rilevazione	7
----------------	---

CARATTERISTICHE DELLA RILEVAZIONE							
Data rilievo	28/02/02	Inizio	15.23	Fine	15.28	Tempo di riferimento	6.00-22.00
Località	Via De Gasperi - Isola della Scala						
Condizioni meteorologiche	Nuvoloso Assenza di vento						
Classificazione PRG	Zona B di completamento - PR n. assoggettata a P.d.R.						

NOTE ALLA POSIZIONE DI RILIEVO	
Tipologia degli insediamenti	Abitazioni
Caratteristiche delle sorgenti	Veicolare
Traffico veicolare	Scarso
Annotazione	

PARAMETRI RILEVANTI		Posizione di Rilievo
Leq	67,6	In prossimità dell'ospedale e della strada per Nogara
L1	82,0	
L10	65,0	
L50	54,0	
L95	47,0	
Min L	44,7	
Max L	84,9	


 STUDIO VISCONTI sas	Scheda di rilevazione fonometrica	rev. 00
		data 01/07/02

N° rilevazione	8
----------------	---

CARATTERISTICHE DELLA RILEVAZIONE							
Data rilievo	28/02/02	Inizio	15.30	Fine	15.35	Tempo di riferimento	6.00-22.00
Località	Ospedale Isola della Scala						
Condizioni meteorologiche	Nuvoloso Assenza di vento						
Classificazione PRG	Zoan servizi (Fb) - Attrezzature di interesse comune						

NOTE ALLA POSIZIONE DI RILIEVO	
Tipologia degli insediamenti	Interno ospedale
Caratteristiche delle sorgenti	
Traffico veicolare	Moderato sulla via per Nogara
Annotazione	Campane

PARAMETRI RILEVANTI		Posizione di Rilievo
Leq	55,0	Parcheggio dipendenti
L1	65,0	
L10	57,0	
L50	52,0	
L95	47,0	
Min L	44,7	
Max L	66,9	

 STUDIO VISCONTI sas	Scheda di rilevazione fonometrica	rev. 00
		data 01/07/02

N° rilevazione	9
----------------	---

CARATTERISTICHE DELLA RILEVAZIONE							
Data rilievo	28/02/02	Inizio	15.37	Fine	15.42	Tempo di riferimento	6.00-22.00
Località	Isola della Scala						
Condizioni meteorologiche	Variabile Assenza di vento						
Classificazione PRG	Vincolo cimteriale						

NOTE ALLA POSIZIONE DI RILIEVO	
Tipologia degli insediamenti	Interno cimitero
Caratteristiche delle sorgenti	Antropico
Traffico veicolare	Moderato sull'antistante strada per Nogara
Annotazione	

PARAMETRI RILEVANTI		Posizione di Rilievo
Leq	49,7	All'interno del cimitero
L1	59,0	
L10	52,0	
L50	46,0	
L95	42,0	
Min L	40,6	
Max L	61,3	


 STUDIO VISCONTI sas	Scheda di rilevazione fonometrica	rev. 00
		data 01/07/02

N° rilevazione	10
----------------	----

CARATTERISTICHE DELLA RILEVAZIONE							
Data rilievo	28/02/02	Inizio	15.52	Fine	15.57	Tempo di riferimento	6.00-22.00
Località	Isola della scala						
Condizioni meteorologiche	Nuvoloso						
Classificazione PRG	Piazza pedonale in Zona A - centro storico						

NOTE ALLA POSIZIONE DI RILIEVO	
Tipologia degli insediamenti	Abitazioni - Attività Commerciali
Caratteristiche delle sorgenti	Veicoli e antropico
Traffico veicolare	Intenso
Annotazione	

PARAMETRI RILEVANTI		Posizione di Rilievo
Leq	66,8	Parcheggio della piazza Martiri
L1	77,0	
L10	70,0	
L50	62,0	
L95	57,0	
Min L	56,7	
Max L	78,3	


 STUDIO VISCONTI sas	Scheda di rilevazione fonometrica	rev. 00
		data 01/07/02

N° rilevazione	11
----------------	----

CARATTERISTICHE DELLA RILEVAZIONE							
Data rilievo	28/02/02	Inizio	15.59	Fine	16.03	Tempo di riferimento	6.00-22.00
Località	Via Mazzini - Isola della Scala						
Condizioni meteorologiche	Nuvoloso Vento scarso						
Classificazione PRG	Zona A - centro storico						

NOTE ALLA POSIZIONE DI RILIEVO	
Tipologia degli insediamenti	Abitazioni - Attività Commerciali
Caratteristiche delle sorgenti	Veicolare e antropico
Traffico veicolare	Moderato
Annotazione	

PARAMETRI RILEVANTI		Posizione di Rilievo
Leq	66,7	All'incrocio con Piazza Sauro
L1	75,0	
L10	70,0	
L50	63,0	
L95	54,0	
Min L	51,0	
Max L	75,4	


 STUDIO VISCONTI sas	Scheda di rilevazione fonometrica		rev. 00
			data 01/07/02

N° rilevazione	12
----------------	----

CARATTERISTICHE DELLA RILEVAZIONE							
Data rilievo	30/04/02	Inizio	10.25	Fine	10.30	Tempo di riferimento	6.00-22.00
Località	Via Vittorio Veneto						
Condizioni meteorologiche	Sereno Vento medio						

NOTE ALLA POSIZIONE DI RILIEVO	
Tipologia degli insediamenti	Residenziale e servizi
Caratteristiche delle sorgenti	traffico
Traffico veicolare	intenso
Annotazione	

PARAMETRI RILEVANTI		Posizione di Rilievo
Leq	71.1	In prossimità dell'incrocio stradale con Via Cavour
L1	81	
L10	74	
L50	69	
L95	95	
Min L	83.3	
Max L	60.7	


 STUDIO VISCONTI sas	Scheda di rilevazione fonometrica		rev. 00
			data 01/07/02

N° rilevazione	13
----------------	----

CARATTERISTICHE DELLA RILEVAZIONE							
Data rilievo	30/04/02	Inizio	10.40	Fine	10.45	Tempo di riferimento	6.00-22.00
Località	Isola della Scala-Via Mazzini						
Condizioni meteorologiche	Sereno Vento medio						

NOTE ALLA POSIZIONE DI RILIEVO	
Tipologia degli insediamenti	Abitativo
Caratteristiche delle sorgenti	Traffico
Traffico veicolare	Medio
Annotazione	

PARAMETRI RILEVANTI		Posizione di Rilievo
Leq	68.4	In prossimità dell'incrocio con la strada che porta alla piazza Martiri della libertà
L1	81	
L10	70	
L50	62	
L95	54	
Min L	53.2	
Max L	84.9	


 STUDIO VISCONTI sas	Scheda di rilevazione fonometrica		rev. 00
			data 01/07/02

N° rilevazione	14
----------------	----

CARATTERISTICHE DELLA RILEVAZIONE							
Data rilievo	30/04/02	Inizio	10.52	Fine	10.57	Tempo di riferimento	6.00-22.00
Località	Isola della Scala Via Marconi						
Condizioni meteorologiche	Sereno Assenza di vento						

NOTE ALLA POSIZIONE DI RILIEVO	
Tipologia degli insediamenti	Abitativi e negozi
Caratteristiche delle sorgenti	Auto e rumore antropico
Traffico veicolare	Sostenuto
Annotazione	

PARAMETRI RILEVANTI		Posizione di Rilievo
Leq	68.4	
L1	78	
L10	72	
L50	63	
L95	49	
Min L	45.1	
Max L	84.1	

 STUDIO VISCONTI sas	Scheda di rilevazione fonometrica		rev. 00
			data 01/07/02

N° rilevazione	15
----------------	----

CARATTERISTICHE DELLA RILEVAZIONE							
Data rilievo	30/04/02	Inizio	10.59	Fine	11.04	Tempo di riferimento	22.00-6.00
Località	Isola della Scala-via C.Battisti						
Condizioni meteorologiche	Sereno Vento assente						

NOTE ALLA POSIZIONE DI RILIEVO	
Tipologia degli insediamenti	Abitativi e negozi
Caratteristiche delle sorgenti	Auto e antropico
Traffico veicolare	medio
Annotazione	

PARAMETRI RILEVANTI		Posizione di Rilievo
Leq	62.3	In prossimità del ciglio stradale a un distanza maggiore di un metro dagli edifici
L1	73	
L10	66	
L50	54	
L95	45	
Min L	42.5	
Max L	77.1	


 STUDIO VISCONTI sas	Scheda di rilevazione fonometrica			rev. 00
				data 01/07/02

N° rilevazione	16
----------------	----

CARATTERISTICHE DELLA RILEVAZIONE							
Data rilievo	30/04/02	Inizio	11.15	Fine	11.20	Tempo di riferimento	6.00-22.00
Località	Isola della Scala-viale Rimembranza						
Condizioni meteorologiche	Sereno Vento medio						

NOTE ALLA POSIZIONE DI RILIEVO	
Tipologia degli insediamenti	Abitativi e strutture scolastiche
Caratteristiche delle sorgenti	Auto e antropico
Traffico veicolare	Scarso
Annotazione	

PARAMETRI RILEVANTI		Posizione di Rilievo
Leq	63.2	Di fronte alle scuole in prossimità dell'incrocio con Via Bevilacqua
L1	72	
L10	66	
L50	56	
L95	48	
Min L	46.0	
Max L	86.9	

 STUDIO VISCONTI sas	Scheda di rilevazione fonometrica			rev. 00
				data 01/07/02

N° rilevazione	17
----------------	----

CARATTERISTICHE DELLA RILEVAZIONE							
Data rilievo	30/04/02	Inizio	11.26	Fine	11.31	Tempo di riferimento	6.00-22.00
Località	Isola della Scala-Viale Rimembranza						
Condizioni meteorologiche	Sereno Vento scarso						

NOTE ALLA POSIZIONE DI RILIEVO	
Tipologia degli insediamenti	Abitativo e strutture scolastiche
Caratteristiche delle sorgenti	Auto e antropico
Traffico veicolare	Scarso
Annotazione	

PARAMETRI RILEVANTI		Posizione di Rilievo
Leq	62.8	In prossimità dell'incrocio con via De Gaspari
L1	75	
L10	64	
L50	53	
L95	45	
Min L	43.9	
Max L	80.7	

 STUDIO VISCONTI sas	Scheda di rilevazione fonometrica		rev. 00
			data 01/07/02

N° rilevazione	18
----------------	----

CARATTERISTICHE DELLA RILEVAZIONE							
Data rilievo	30/04/02	Inizio	11.45	Fine	11.50	Tempo di riferimento	6.00-22.00
Località	Isola della Scala via Pratofiera						
Condizioni meteorologiche	Variabile Vento Assente						

NOTE ALLA POSIZIONE DI RILIEVO	
Tipologia degli insediamenti	Strutture scolastiche e servizi pubblici
Caratteristiche delle sorgenti	Auto e antropico
Traffico veicolare	Scarso
Annotazione	

PARAMETRI RILEVANTI		Posizione di Rilievo
Leq	63.7	All'interno del parcheggio
L1	73	
L10	67	
L50	59	
L95	53	
Min L	50.8	
Max L	78.0	


 STUDIO VISCONTI sas	Scheda di rilevazione fonometrica			rev. 00
				data 01/07/02

N° rilevazione	1n
----------------	----

CARATTERISTICHE DELLA RILEVAZIONE							
Data rilievo	28/02/02	Inizio	22.10	Fine	22.15	Tempo di riferimento	22.00-6.00
Località	Pellegrina						
Condizioni meteorologiche	Nuvoloso Vento scarso						
Classificazione PRG	Zona servizi (Fa) - Area per l'istruzione						

NOTE ALLA POSIZIONE DI RILIEVO	
Tipologia degli insediamenti	Residenziali (villette)
Caratteristiche delle sorgenti	Traffico veicolare, voci di persone
Traffico veicolare	Locale (scarso)
Annotazione	

PARAMETRI RILEVANTI		Posizione di Rilievo
Leq	52.2	Via S. Pellegrino In prossimità della scuola materna "Domenico Savio" e della Chiesa sita in Piazza Bolisani.
L1	66	
L10	67	
L50	46	
L95	38	
Min L	36.9	
Max L	67.1	

 STUDIO VISCONTI sas	Scheda di rilevazione fonometrica				rev. 00
					data 01/07/02

N° rilevazione	2n
----------------	----

CARATTERISTICHE DELLA RILEVAZIONE							
Data rilievo	28/02/02	Inizio	22.20	Fine	22.25	Tempo di riferimento	22.00-6.00
Località	Pellegrina						
Condizioni meteorologiche	nuvoloso Vento scarso						
Classificazione PRG	Zona C1 di completamento - PR n. assoggettata a P.d.R.						

NOTE ALLA POSIZIONE DI RILIEVO	
Tipologia degli insediamenti	Residenziali e attività lavorative
Caratteristiche delle sorgenti	Traffico veicolare, voci di persone
Traffico veicolare	Basso
Annotazione	Di sottofondo rumore di acqua corrente

PARAMETRI RILEVANTI		Posizione di Rilievo
Leq	64.1	Incrocio strada per Nogara e via Camozzini
L1	75	
L10	68	
L50	60	
L95	46	
Min L	45.1	
Max L	79.3	


 STUDIO VISCONTI sas	Scheda di rilevazione fonometrica		rev. 00
			data 01/07/02

N° rilevazione	3n
----------------	----

CARATTERISTICHE DELLA RILEVAZIONE							
Data rilievo	28/02/02	Inizio	22.30	Fine	22.35	Tempo di riferimento	22.00-6.00
Località	Zona industriale sud di Isola della Scala						
Condizioni meteorologiche	Variabile Assenza di vento						
Classificazione PRG	Zona D - Industria-Artigianato						

NOTE ALLA POSIZIONE DI RILIEVO	
Tipologia degli insediamenti	Attività produttive con abitazioni custode
Caratteristiche delle sorgenti	Auto
Traffico veicolare	Scarso
Annotazione	

PARAMETRI RILEVANTI		Posizione di Rilievo
Leq	58.1	Via Grassi, 6
L1	69	
L10	55	
L50	46	
L95	41	
Min L	40.2	
Max L	70.3	


 STUDIO VISCONTI sas	Scheda di rilevazione fonometrica		rev. 00
			data 01/07/02

N° rilevazione	4n
----------------	----

CARATTERISTICHE DELLA RILEVAZIONE							
Data rilievo	01/03/02	Inizio	22.35	Fine	22.40	Tempo di riferimento	22.00-6.00
Località	Zona industriale sud di Isola della Scala						
Condizioni meteorologiche	Nuvoloso Vento assente						
Classificazione PRG	Zona D - Industria-Artigianato						

NOTE ALLA POSIZIONE DI RILIEVO	
Tipologia degli insediamenti	Attività produttive (carrozzeria)
Caratteristiche delle sorgenti	Auto
Traffico veicolare	Scarso
Annotazione	

PARAMETRI RILEVANTI		Posizione di Rilievo
Leq	59.3	Via Brodolini
L1	71	
L10	62	
L50	47	
L95	44	
Min L	43.2	
Max L	73.1	


 STUDIO VISCONTI sas	Scheda di rilevazione fonometrica		rev. 00
			data 01/07/02

N° rilevazione	5n
----------------	----

CARATTERISTICHE DELLA RILEVAZIONE							
Data rilievo	01/03/02	Inizio	22.45	Fine	22.50	Tempo di riferimento	22.00-6.00
Località	Zona industriale nord Isola della Scala						
Condizioni meteorologiche	nuvoloso Assenza di vento						
Classificazione PRG	Zona D - Industria-Artigianato						

NOTE ALLA POSIZIONE DI RILIEVO	
Tipologia degli insediamenti	Attività produttive e abitazioni custode
Caratteristiche delle sorgenti	auto
Traffico veicolare	Scarso
Annotazione	

PARAMETRI RILEVANTI		Posizione di Rilievo
Leq	55.2	Via Del Lavoro
L1	68	
L10	57	
L50	52	
L95	51	
Min L	50.3	
Max L	69.2	


 STUDIO VISCONTI sas	Scheda di rilevazione fonometrica		rev. 00
			data 01/07/02

N° rilevazione	6n
----------------	----

CARATTERISTICHE DELLA RILEVAZIONE							
Data rilievo	01/03/02	Inizio	23.00	Fine	23.05	Tempo di riferimento	22.00-6.00
Località	Via Aleardi - Isola della Scala						
Condizioni meteorologiche	Variabile Assenza di vento						
Classificazione PRG	Zona servizi (Fa) - Area per l'istruzione						

NOTE ALLA POSIZIONE DI RILIEVO	
Tipologia degli insediamenti	Scuole e abitazioni
Caratteristiche delle sorgenti	Traffico veicolare,
Traffico veicolare	Scarso
Annotazione	

PARAMETRI RILEVANTI		Posizione di Rilievo
Leq	53.1	In prossimità del complesso scolastico
L1	65	
L10	54	
L50	46	
L95	37	
Min L	33.4	
Max L	70.1	


 STUDIO VISCONTI sas	Scheda di rilevazione fonometrica		rev. 00
			data 01/07/02

N° rilevazione	7n
----------------	----

CARATTERISTICHE DELLA RILEVAZIONE							
Data rilievo	01/03/02	Inizio	23.15	Fine	23.20	Tempo di riferimento	22.00-6.00
Località	Via De Gasperi - Isola della Scala						
Condizioni meteorologiche	Nuvoloso Assenza di vento						
Classificazione PRG	Zona B di completamento - PR n. assoggettata a P.d.R.						

NOTE ALLA POSIZIONE DI RILIEVO	
Tipologia degli insediamenti	Abitazioni
Caratteristiche delle sorgenti	Veicolare e antropico
Traffico veicolare	Scarso
Annotazione	

PARAMETRI RILEVANTI		Posizione di Rilievo
Leq	64.9	In prossimità dell'ospedale e della strada per Nogara
L1	79	
L10	63	
L50	52	
L95	46	
Min L	44.1	
Max L	82.3	


 STUDIO VISCONTI sas	Scheda di rilevazione fonometrica	rev. 00
		data 01/07/02

N° rilevazione	8n
----------------	----

CARATTERISTICHE DELLA RILEVAZIONE							
Data rilievo	01/03/02	Inizio	22.00	Fine	22.05	Tempo di riferimento	22.00-6.00
Località	Ospedale Isola della Scala						
Condizioni meteorologiche	Nuvoloso Vento scarso						
Classificazione PRG	Zona servizi (Fb) - Attrezzature di interesse comune						

NOTE ALLA POSIZIONE DI RILIEVO	
Tipologia degli insediamenti	Ospedaliero
Caratteristiche delle sorgenti	Antropico
Traffico veicolare	Moderato sulla via per Nogara
Annotazione	Campane

PARAMETRI RILEVANTI		Posizione di Rilievo
Leq	52.4	Parcheggio dipendenti
L1	63	
L10	55	
L50	51	
L95	46	
Min L	42.2	
Max L	56.1	


 STUDIO VISCONTI sas	Scheda di rilevazione fonometrica		rev. 00
			data 01/07/02

N° rilevazione	10n
----------------	-----

CARATTERISTICHE DELLA RILEVAZIONE							
Data rilievo	01/03/02	Inizio	23.40	Fine	23.45	Tempo di riferimento	22.00-6.00
Località	Piazza Martiri della Libertà						
Condizioni meteorologiche	Nuvoloso						
Classificazione PRG	Piazza pedonale in Zona A - centro storico						

NOTE ALLA POSIZIONE DI RILIEVO	
Tipologia degli insediamenti	Abitazioni - Attività Commerciali
Caratteristiche delle sorgenti	Veicolare e antropico
Traffico veicolare	Intenso
Annotazione	

PARAMETRI RILEVANTI		Posizione di Rilievo
Leq	64.9	Centro della piazza in prossimità della strada
L1	73	
L10	68	
L50	60	
L95	55	
Min L	53	
Max L	74.1	

 STUDIO VISCONTI sas	Scheda di rilevazione fonometrica		rev. 00
			data 01/07/02

N° rilevazione	11n
----------------	-----

CARATTERISTICHE DELLA RILEVAZIONE							
Data rilievo	01/03/02	Inizio	23.50	Fine	23.55	Tempo di riferimento	22.00-6.00
Località	Via Mazzini - Isola della Scala						
Condizioni meteorologiche	Nuvoloso Vento scarso						
Classificazione PRG	Zona A - centro storico						

NOTE ALLA POSIZIONE DI RILIEVO	
Tipologia degli insediamenti	Abitazioni - Attività Commerciali
Caratteristiche delle sorgenti	Veicolare e antropico
Traffico veicolare	Moderato
Annotazione	

PARAMETRI RILEVANTI		Posizione di Rilievo
Leq	63.2	All'incrocio con Piazza Sauro
L1	72	
L10	68	
L50	60	
L95	51	
Min L	51.1	
Max L	73.2	